KM 7+550.00

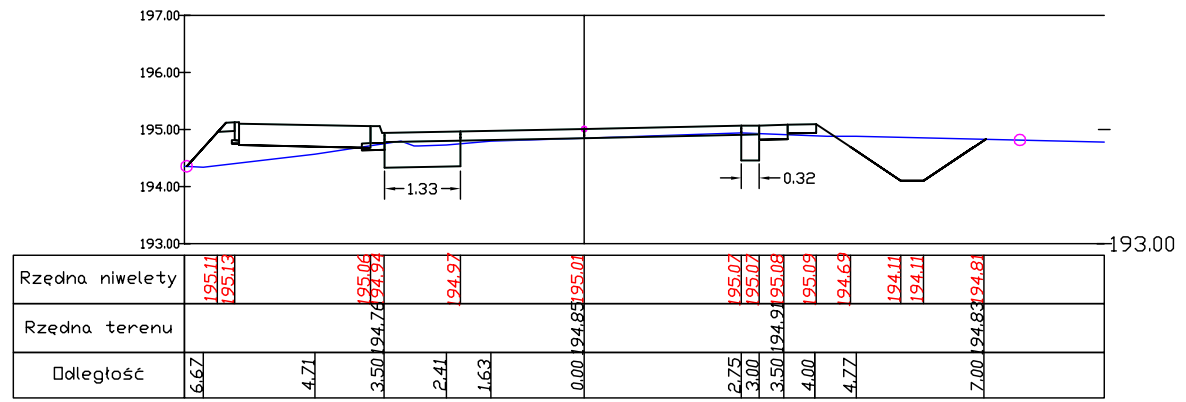
Rzedna niwelety
Rzedna terenu
Odległość

KM 7+625.00

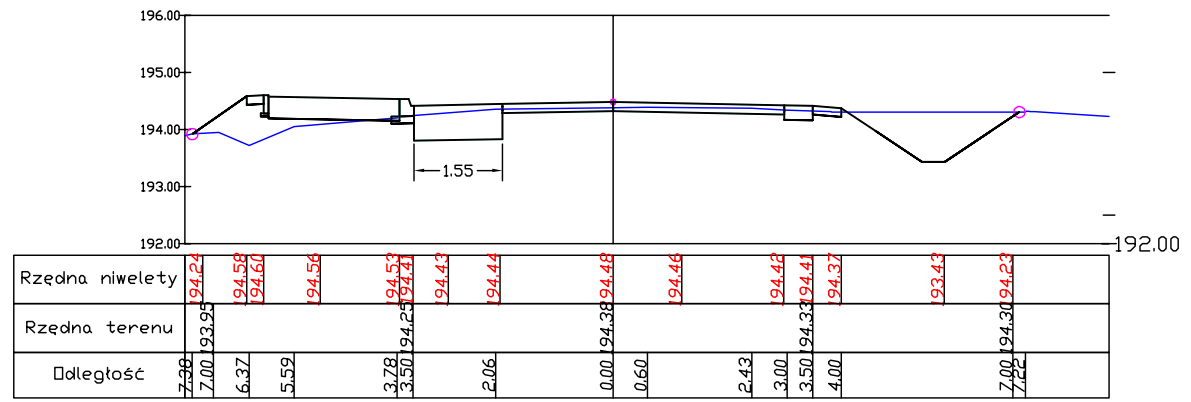
Rzedna niwelety
Rzedna terenu
Odległość

KM 7+700.00

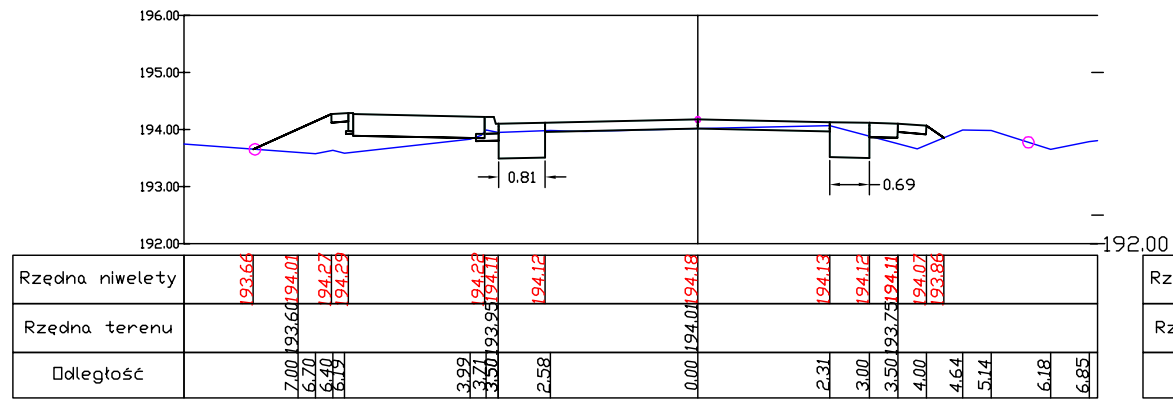
Rzedna niwelety
Rzedna terenu
Odległość

KM 7+775.00

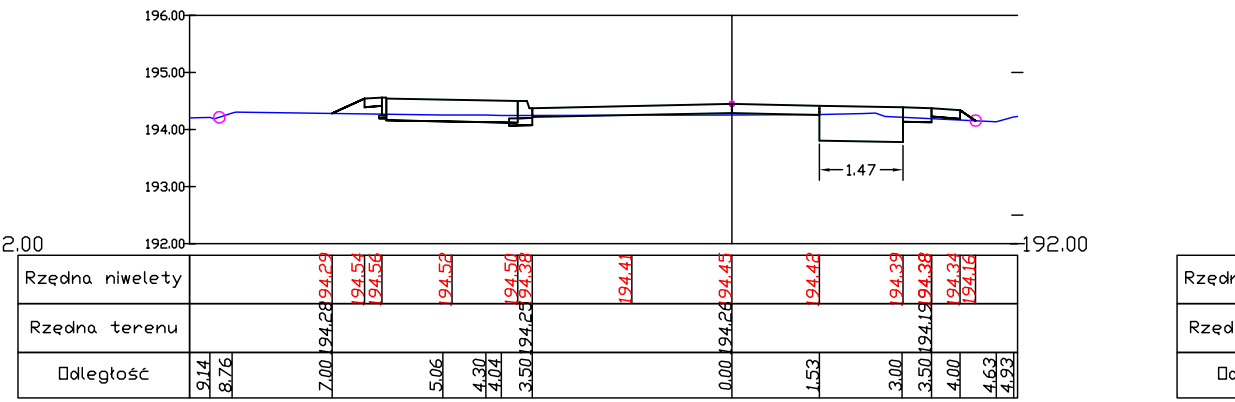
Rzedna niwelety
Rzedna terenu
Odległość

KM 7+850.00

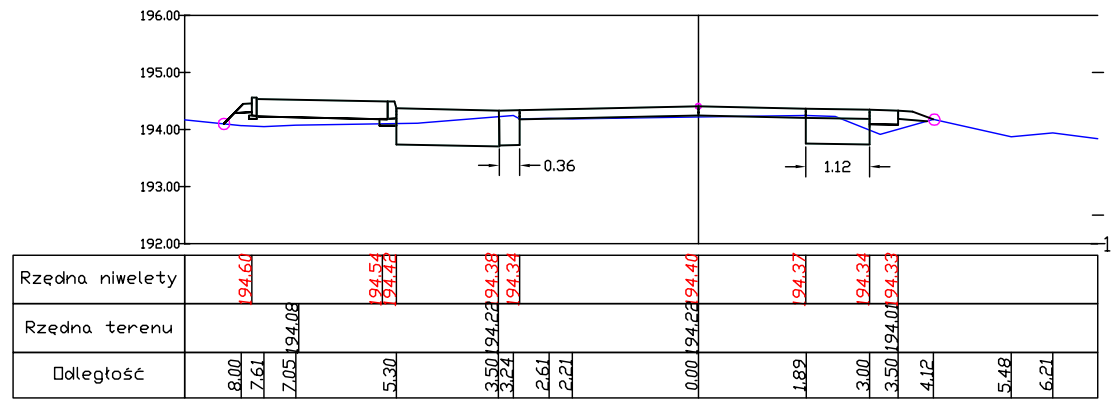
Rzedna niwelety
Rzedna terenu
Odległość

KM 7+575.00

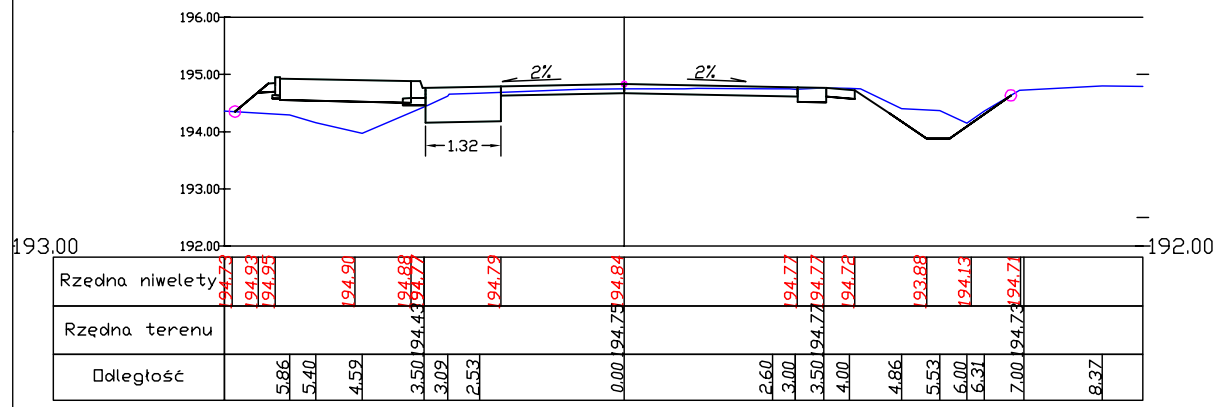
2%
2%
Rzedna niwelety
Rzedna terenu
Odległość

KM 7+650.00

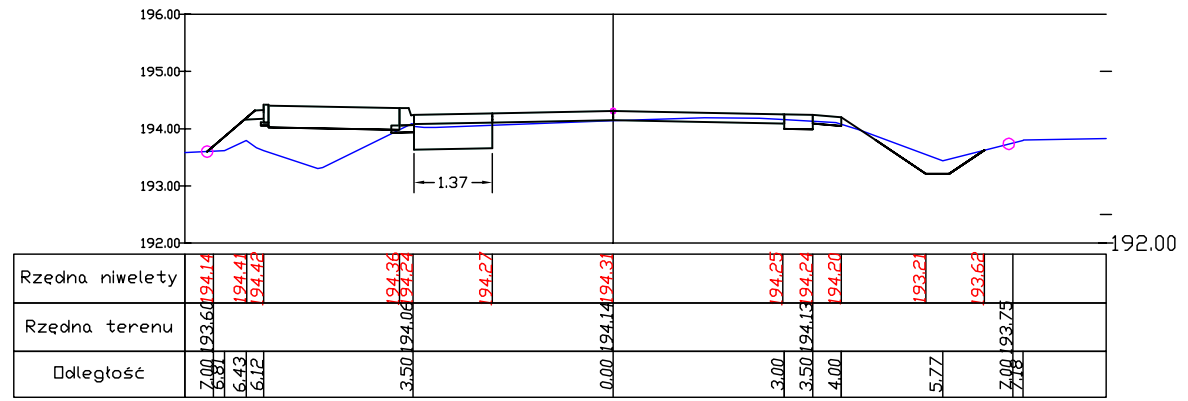
Rzedna niwelety
Rzedna terenu
Odległość

KM 7+725.00

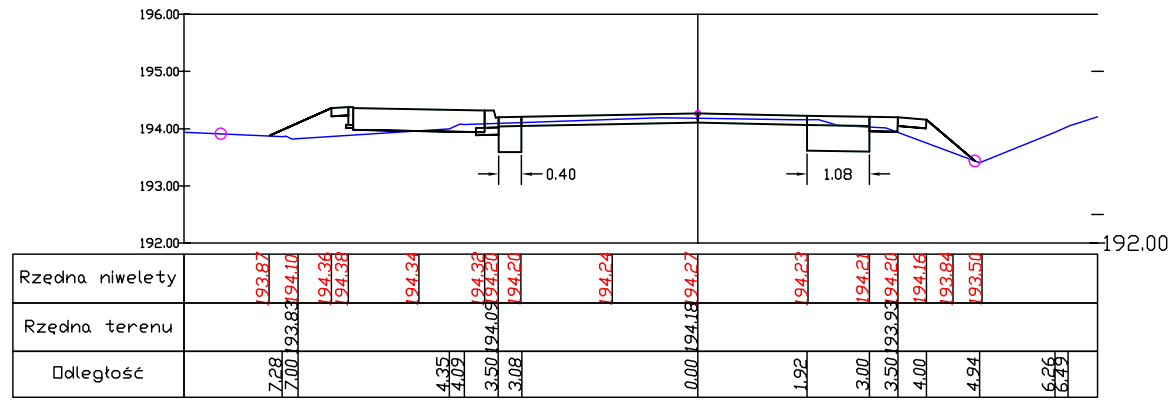
Rzedna niwelety
Rzedna terenu
Odległość

KM 7+800.00

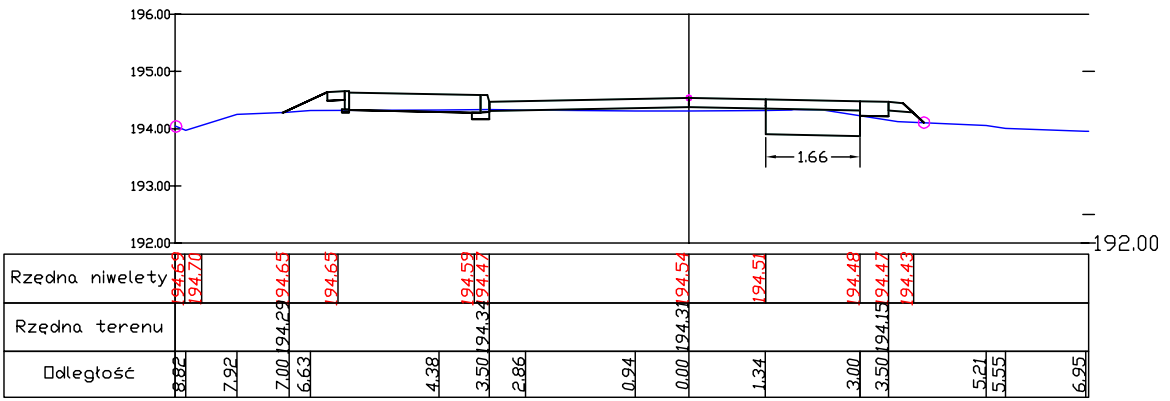
Rzedna niwelety
Rzedna terenu
Odległość

KM 7+875.00

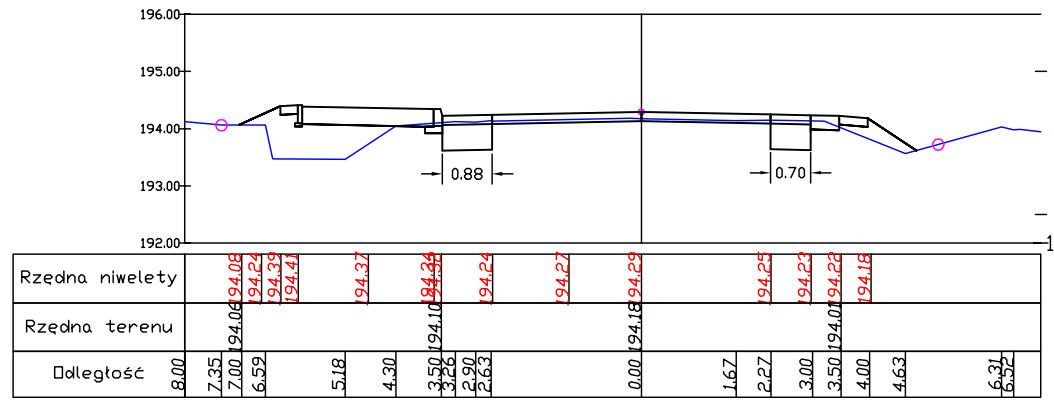
Rzedna niwelety
Rzedna terenu
Odległość

KM 7+600.00

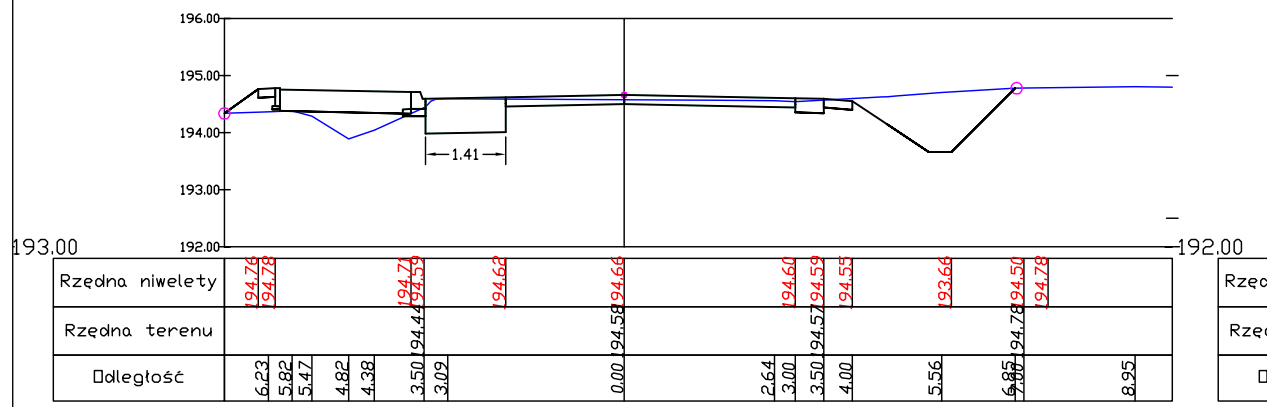
Rzedna niwelety
Rzedna terenu
Odległość

KM 7+675.00

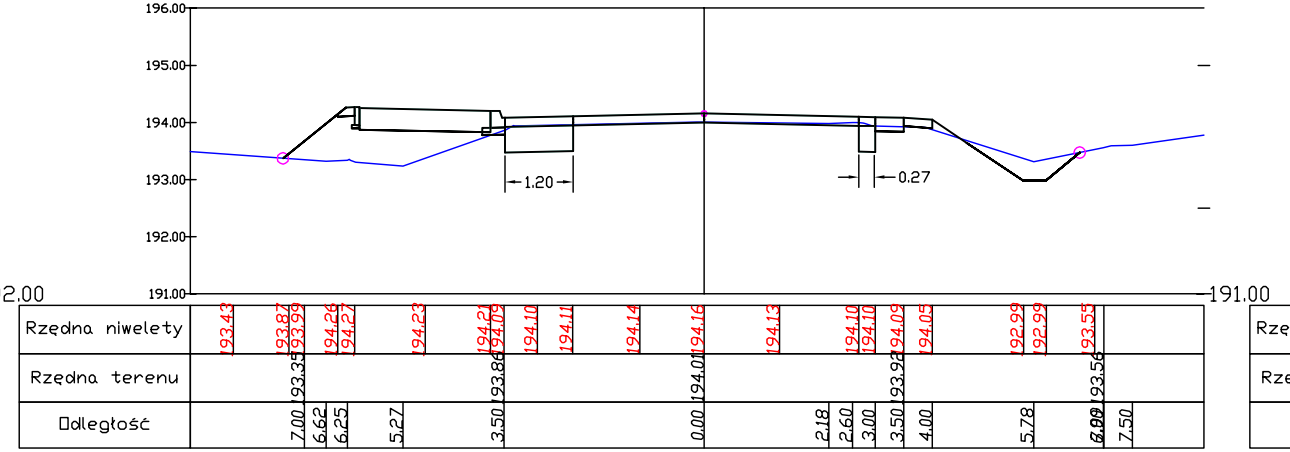
Rzedna niwelety
Rzedna terenu
Odległość

KM 7+750.00

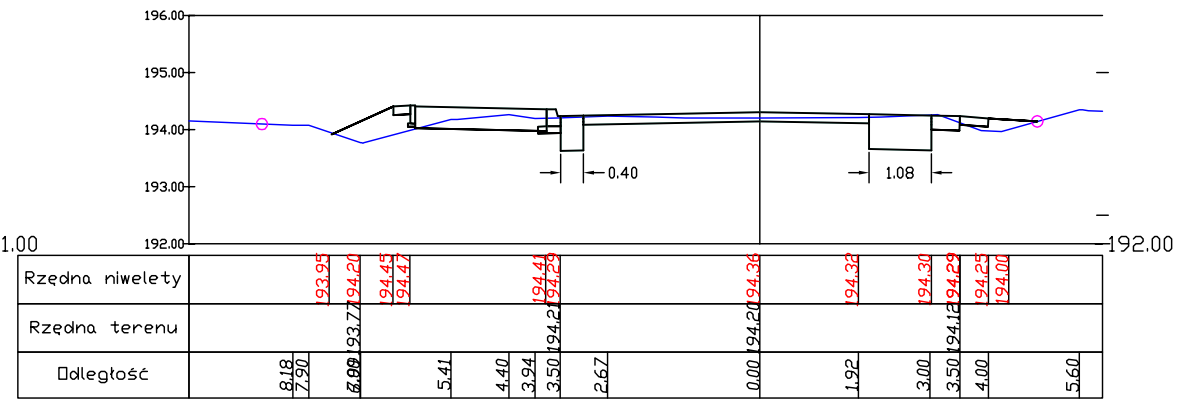
Rzedna niwelety
Rzedna terenu
Odległość

KM 7+825.00

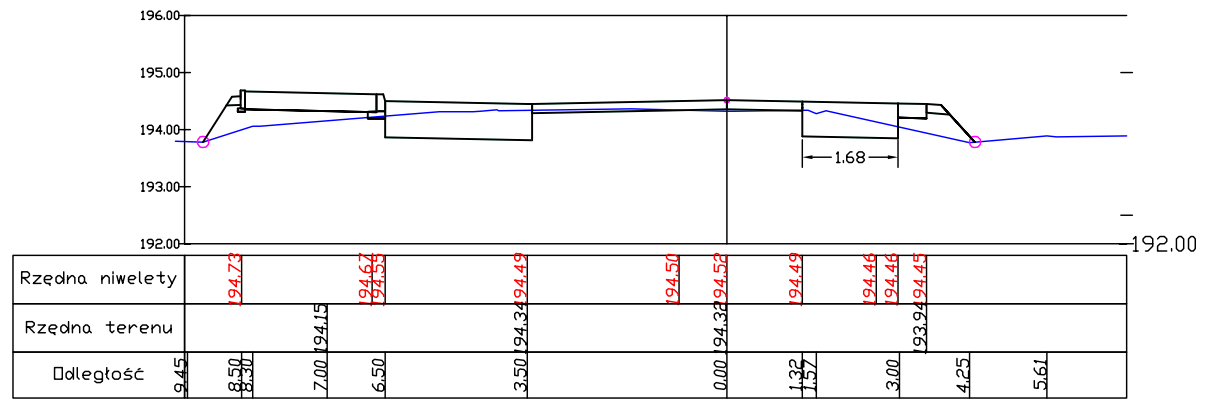
Rzedna niwelety
Rzedna terenu
Odległość

KM 7+900.00

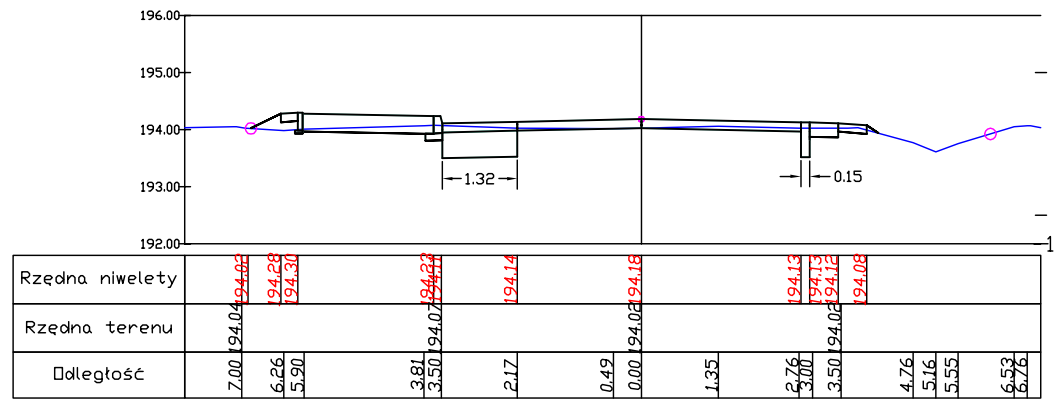
Rzedna niwelety
Rzedna terenu
Odległość

KM 7+925.00

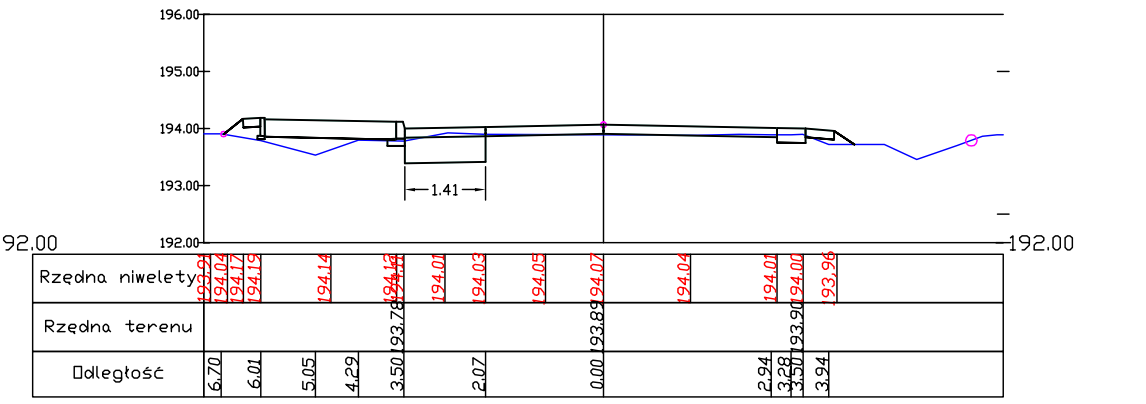
Rzędna niwelety
Rzędna terenu
Odległość
1.41

KM 7+950.00

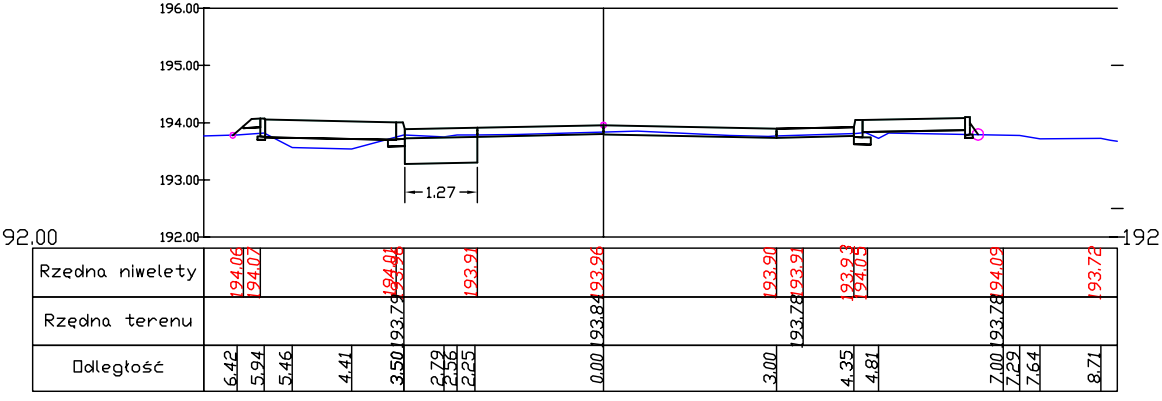
Rzędna niwelety
Rzędna terenu
Odległość
1.27

KM 7+975.00

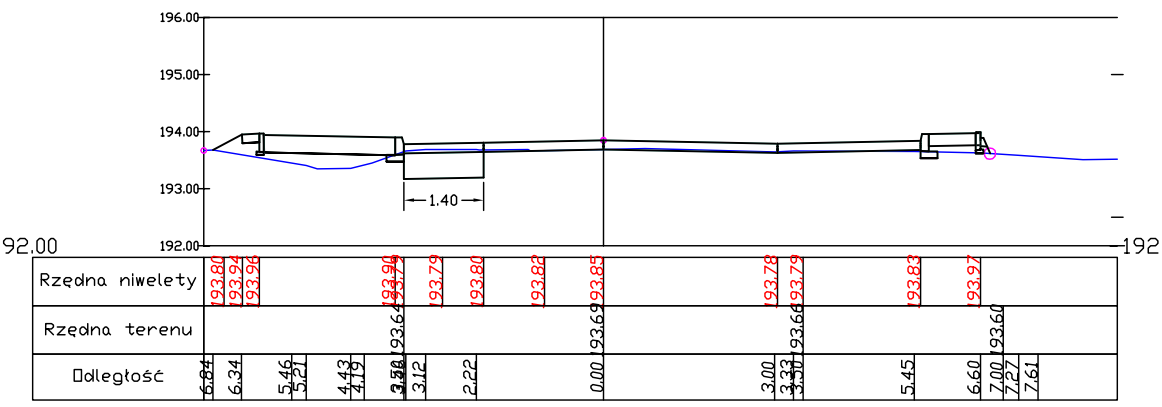
Rzędna niwelety
Rzędna terenu
Odległość
1.40

KM 8+000.00

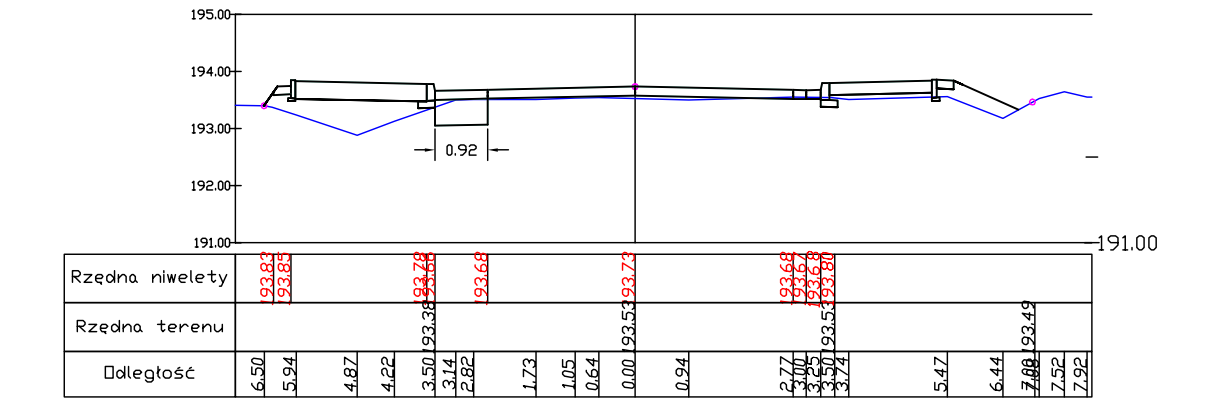
Rzędna niwelety
Rzędna terenu
Odległość
0.92

KM 8+025.00

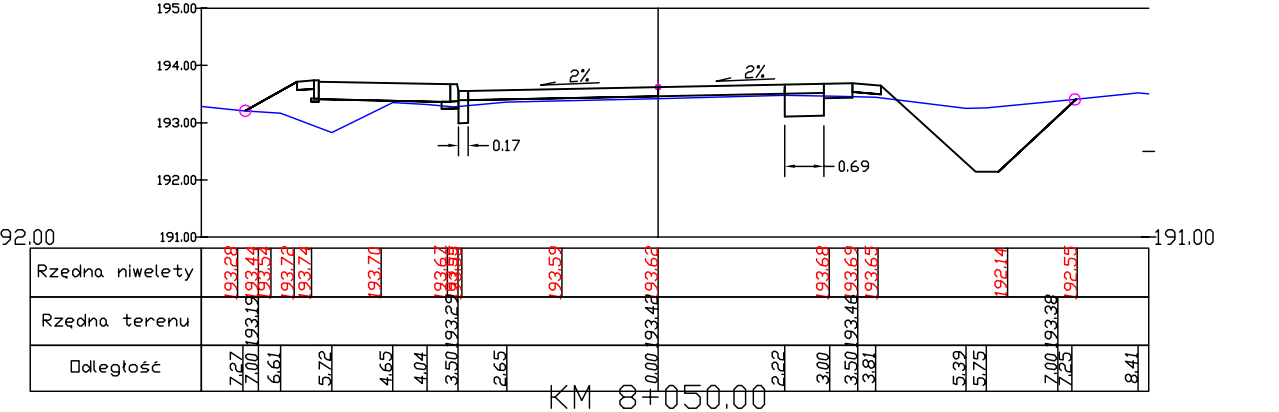
Rzędna niwelety
Rzędna terenu
Odległość
2%
2%
0.17
0.69

KM 8+050.00

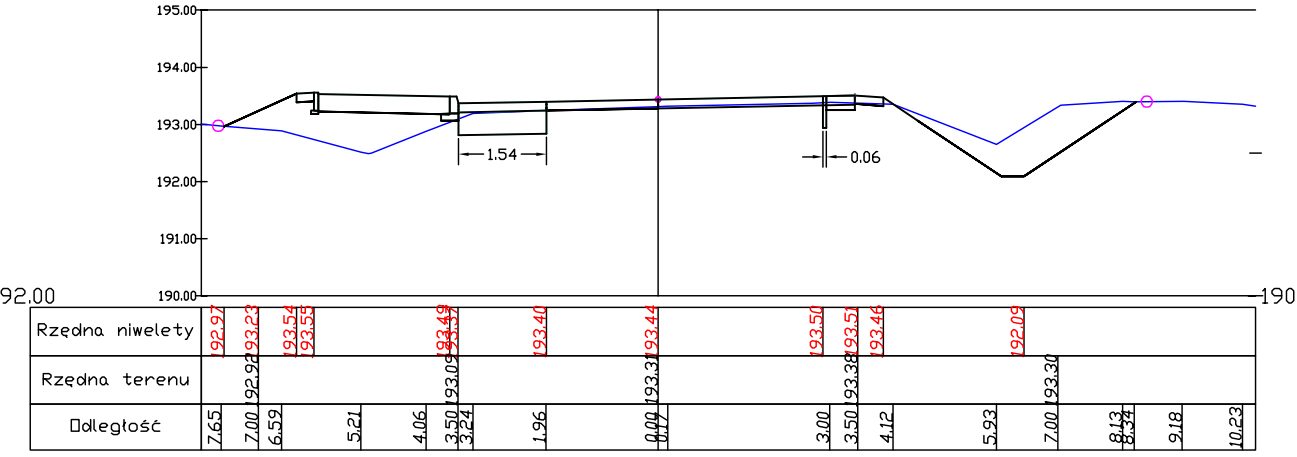
Rzędna niwelety
Rzędna terenu
Odległość
1.54
0.06

KM 8+075.00

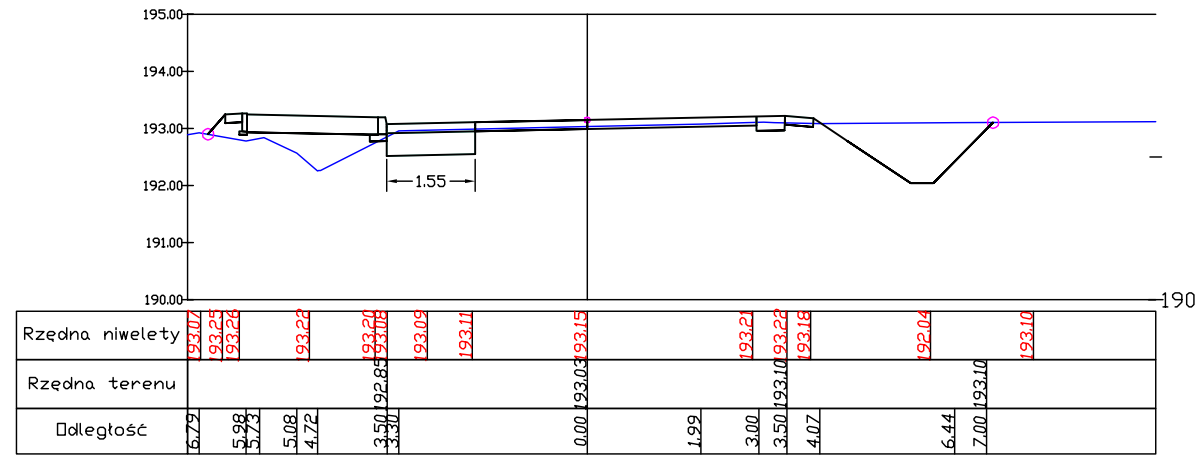
Rzędna niwelety
Rzędna terenu
Odległość
1.55

KM 8+100.00

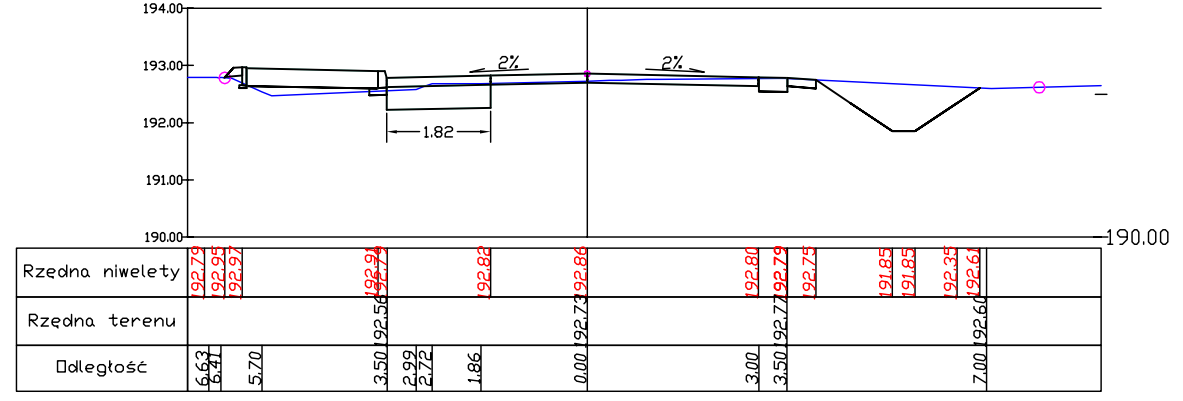
Rzędna niwelety
Rzędna terenu
Odległość
2%
2%
1.82

KM 8+125.00

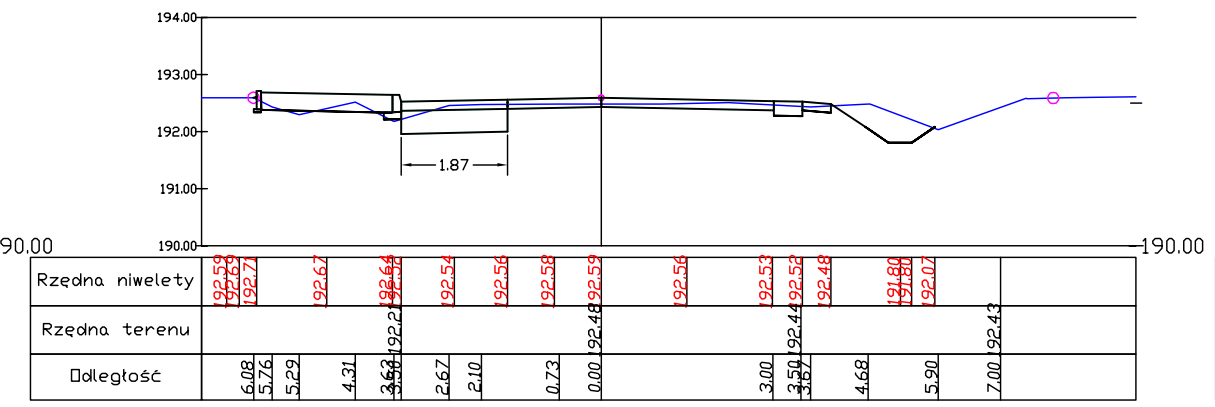
Rzędna niwelety
Rzędna terenu
Odległość
1.87

KM 8+150.00

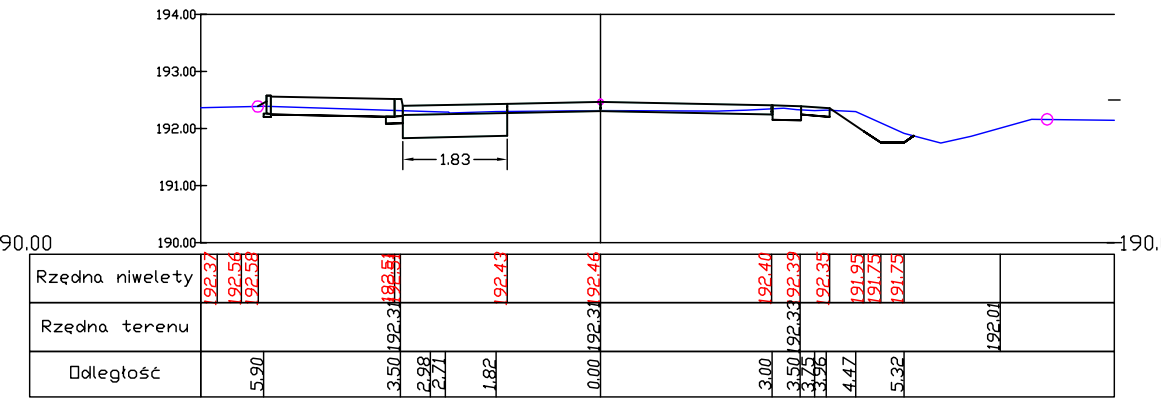
Rzędna niwelety
Rzędna terenu
Odległość
1.83

KM 8+175.00

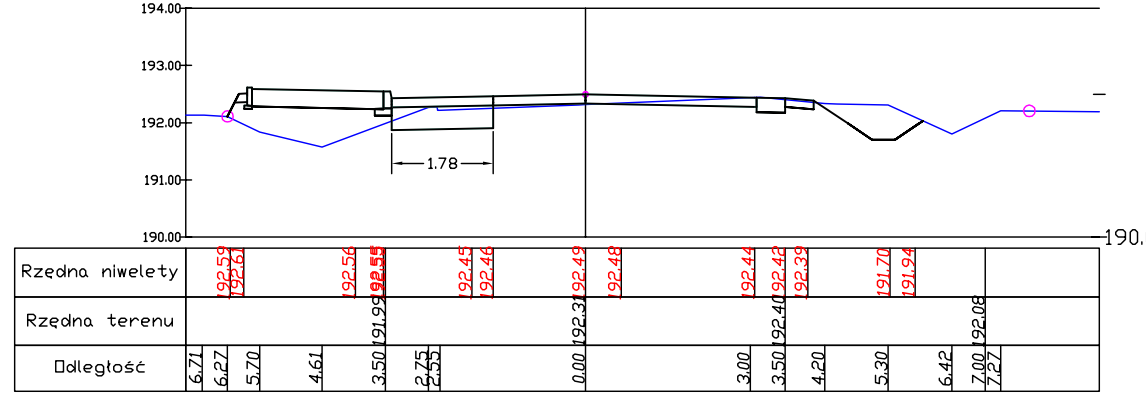
Rzędna niwelety
Rzędna terenu
Odległość
1.78

KM 8+200.00

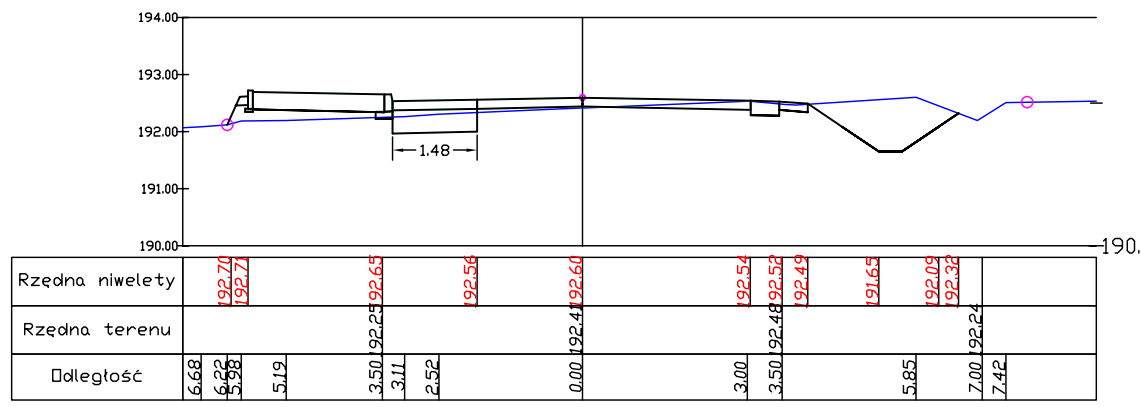
Rzędna niwelety
Rzędna terenu
Odległość
1.48

KM 8+225.00

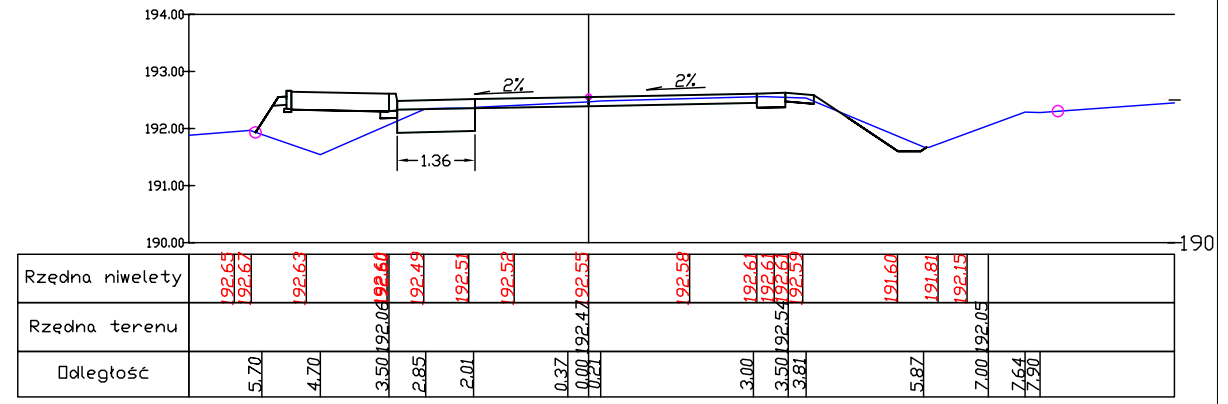
Rzędna niwelety
Rzędna terenu
Odległość
2%
2%
1.36

KM 8+250.00

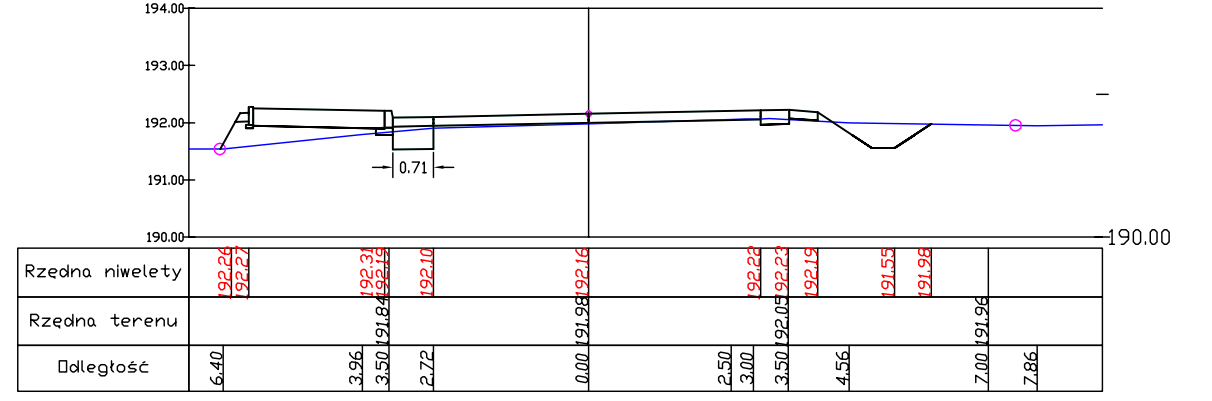
Rzędna niwelety
Rzędna terenu
Odległość
0.71

KM 8+275.00

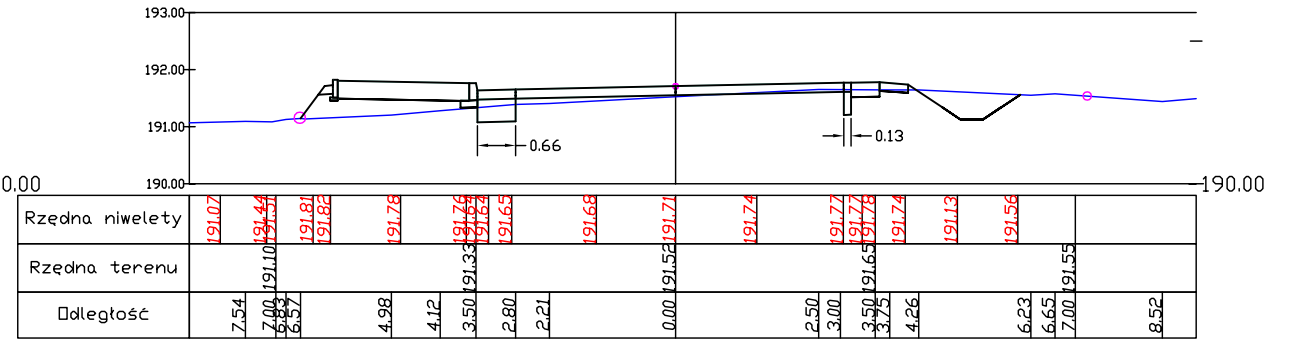
Rzędna niwelety
Rzędna terenu
Odległość
0.66
0.13

LEGENDA

○ granica pasa drogowego

km 7+525,00 ÷ 8+275,00

ZARZĄDZANIE I DORADZTWO
BUDOWNICTWO LĄDOWE
mgr inż Andrzej Klecha
Mielec, ul. Orzeszkowej 14

tel. (017) 773 50 81
e-mail: aklecha@powiat.mielec.pl

Przedmiot PROJEKT WYKONAWCZY
Przebudowa drogi powiatowej nr 1322K Dabrowa Tarnowska
- Radomyśl Wielki polegająca na remoncie istniejącej
jezdni i chodników oraz budowie ścieżki rowerowej
na odcinku Dąbrowa Tarnowska - Radgoszcz
do granicy powiatu w km 0+230,00 - 14+338,00

Nazwa opracowania. Skala

Przekroje poprzeczne. Skala 1:100

Projektował	Sprawdził	Opracowała
mgr inż. A. Klecha	mgr inż. A. Grądalski	mgr inż. B. Barszcz

Data wykonania; lipiec 2009r

Nr rys.